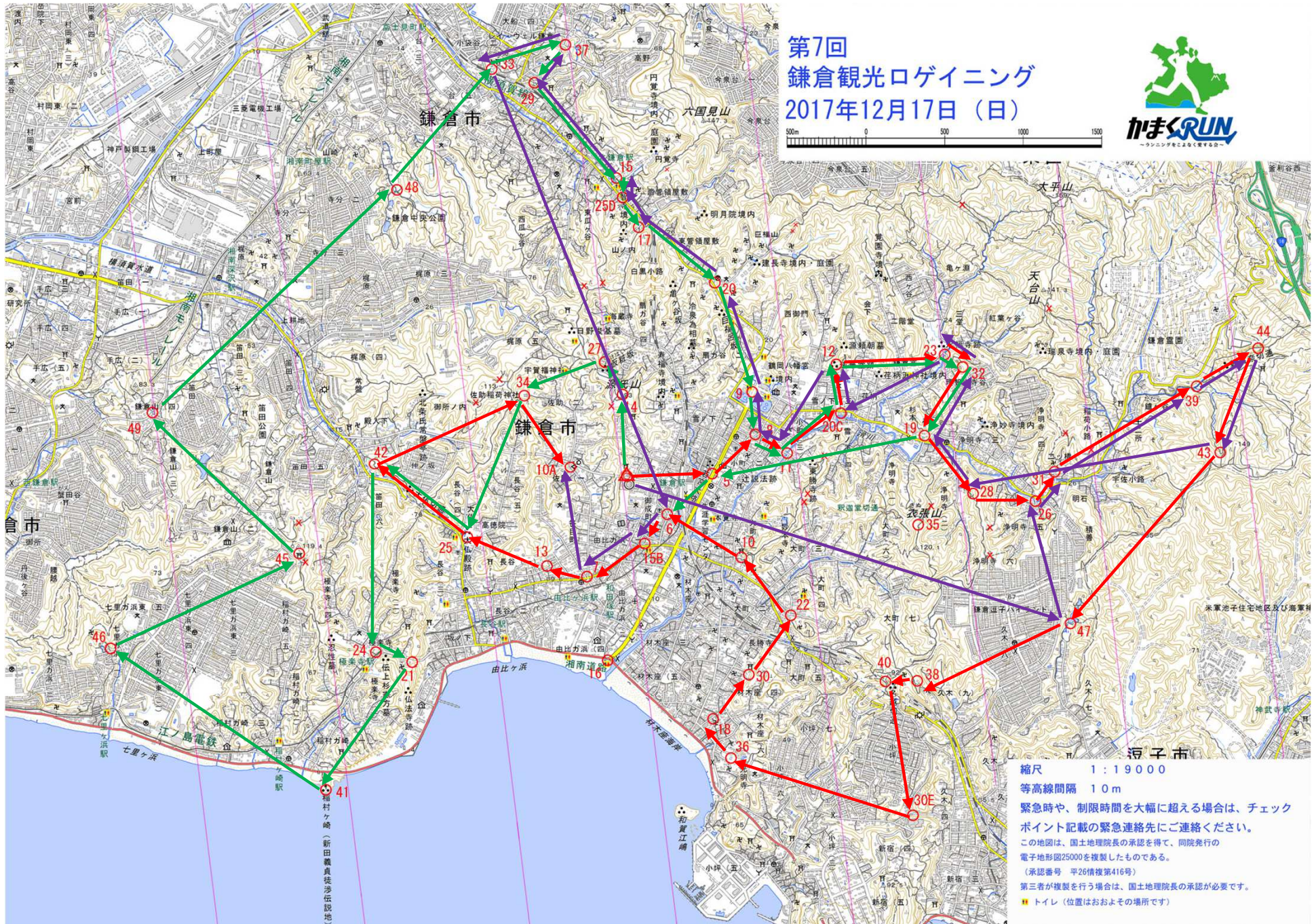



第7回 鎌倉観光ロゲイニング 団体クラス上位チームコース

- 1位 チーム しろねこ
- 2位 チーム みとじゅん
- 3位 チーム BLANKAS

第7回
鎌倉観光ロゲイニング
2017年12月17日 (日)

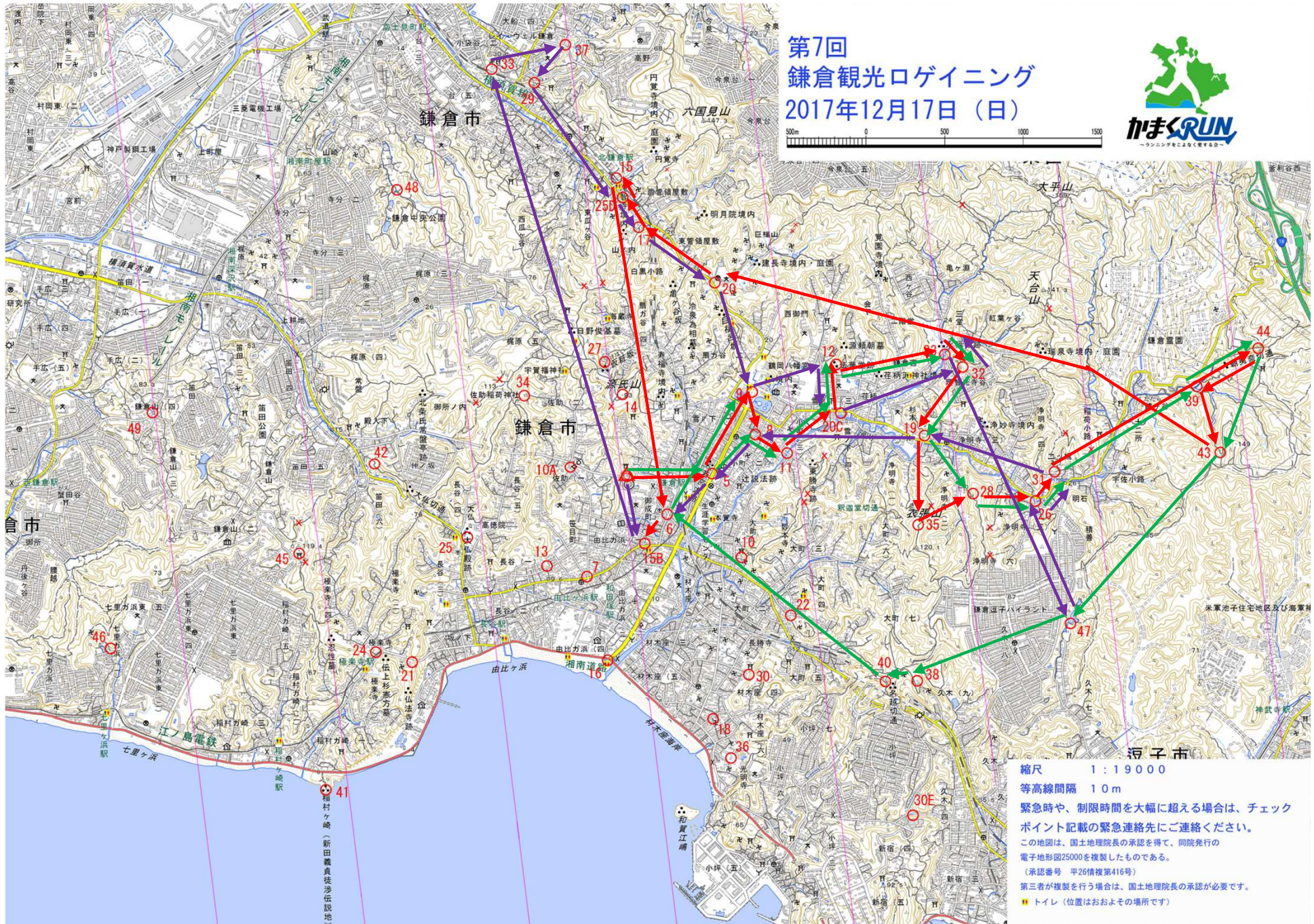
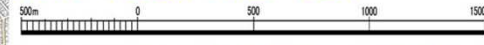


縮尺 1:19000
 等高線間隔 10m
 緊急時や、制限時間を大幅に超える場合は、チェックポイント記載の緊急連絡先にご連絡ください。
 この地図は、国土地理院長の承認を得て、同院発行の電子地形図25000を複製したものである。
 (承認番号 平26情複製第416号)
 第三者が複製を行う場合は、国土地理院長の承認が必要です。
 ■ トイレ (位置はおおよその場所です)

第7回 鎌倉観光ロゲイニング ファミリークラス上位チームコース

- 1位 チーム わかまつ
- 2位 チーム ましろ
- 3位 チーム Moomin

第7回
鎌倉観光ロゲイニング
2017年12月17日 (日)



縮尺 1:19000
 等高線間隔 10m
 緊急時や、制限時間を大幅に超える場合は、チェックポイント記載の緊急連絡先にご連絡ください。
 この地図は、国土地理院長の承認を得て、同院発行の電子地形図25000を複製したものである。
 (承認番号 平26情復第416号)
 第三者が複製を行う場合は、国土地理院長の承認が必要です。
 ■ トイレ (位置はおおよその場所です)